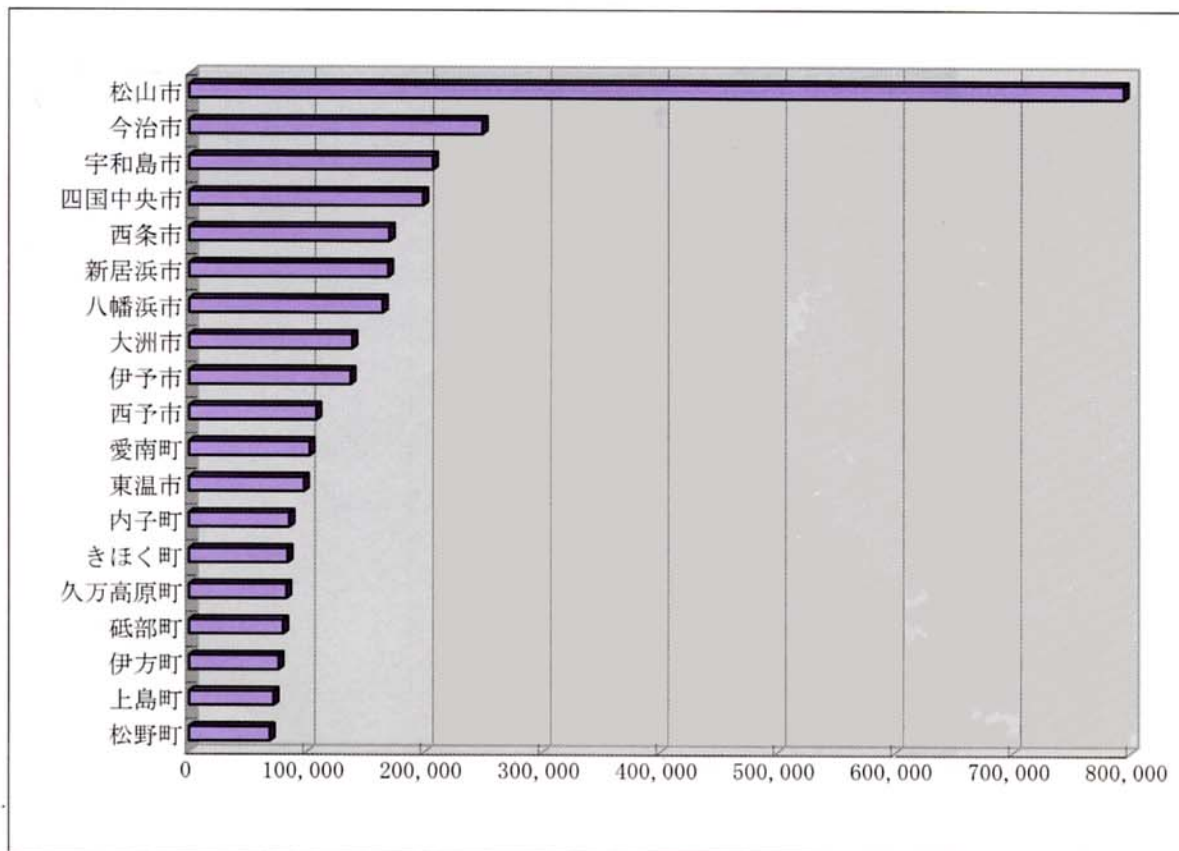
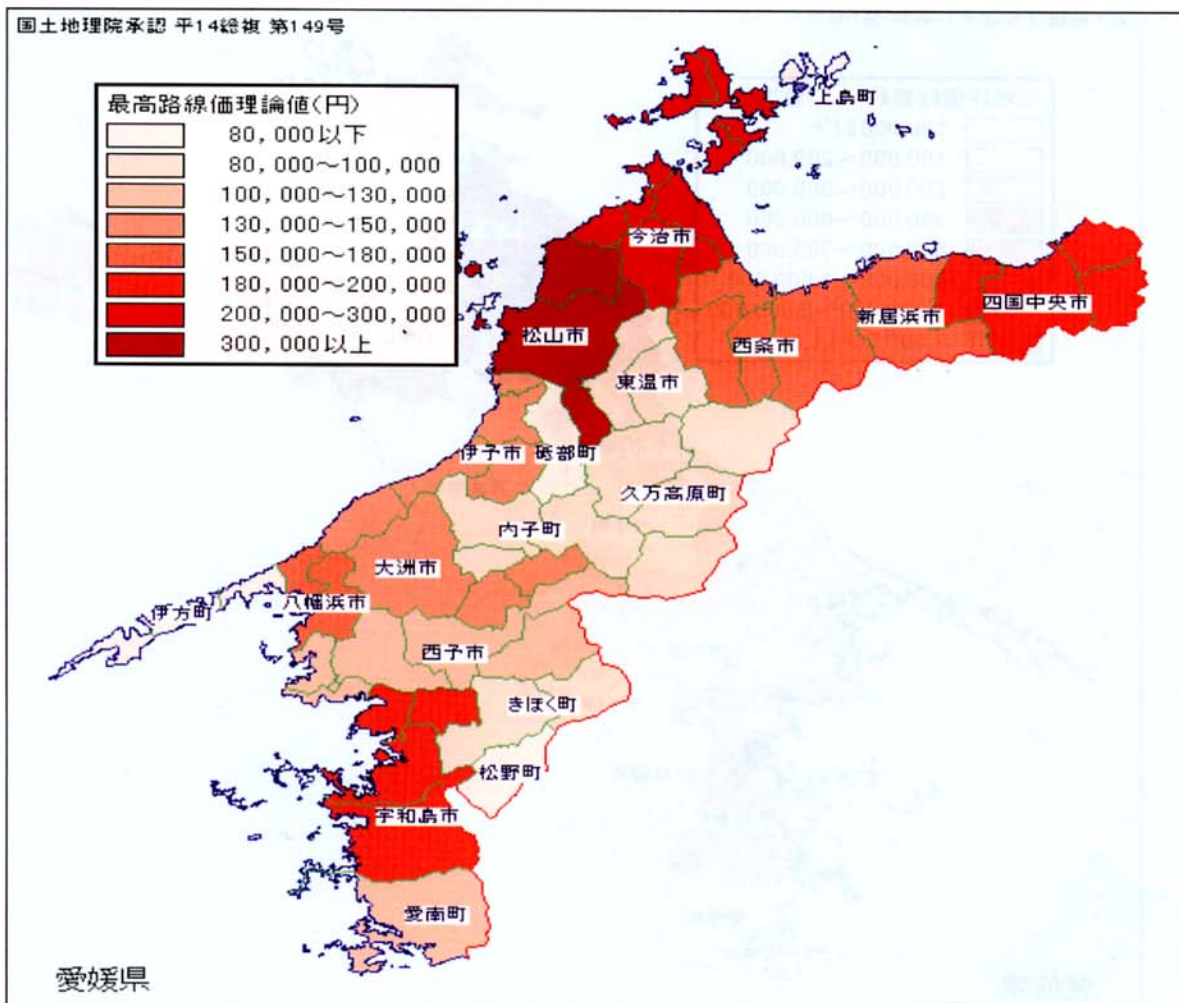


図表4-4

合併後最高路線価理論値

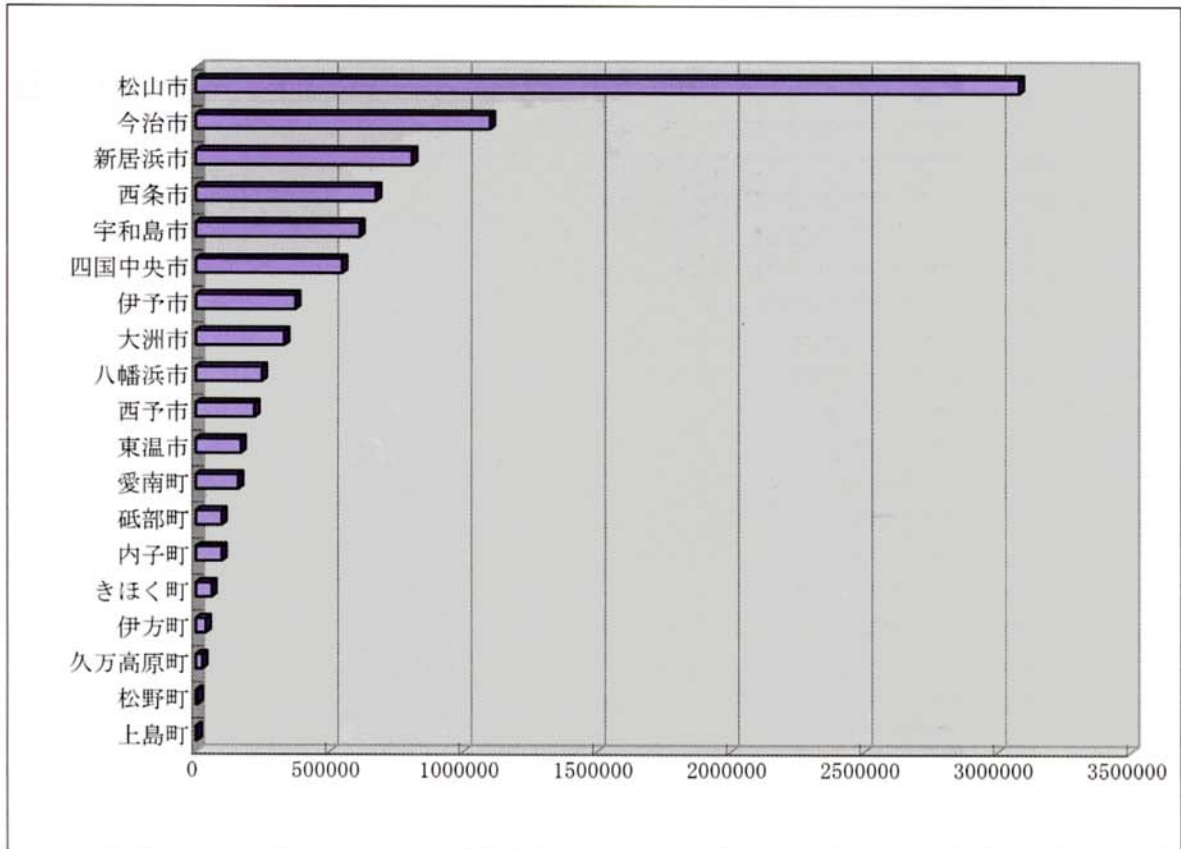


国土地理院承認 平14総複 第149号

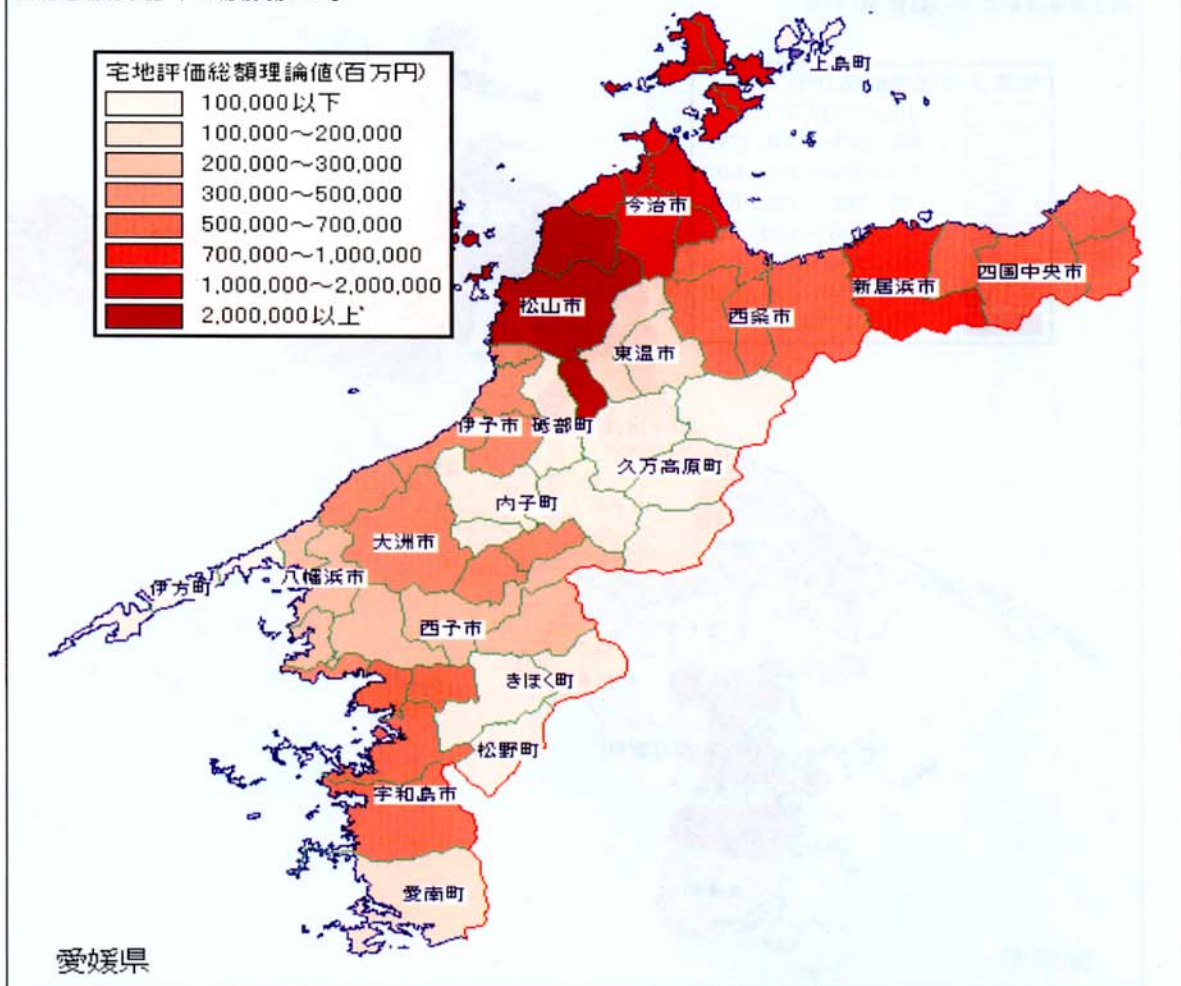


図表4-5

合併後宅地評価総額理論値

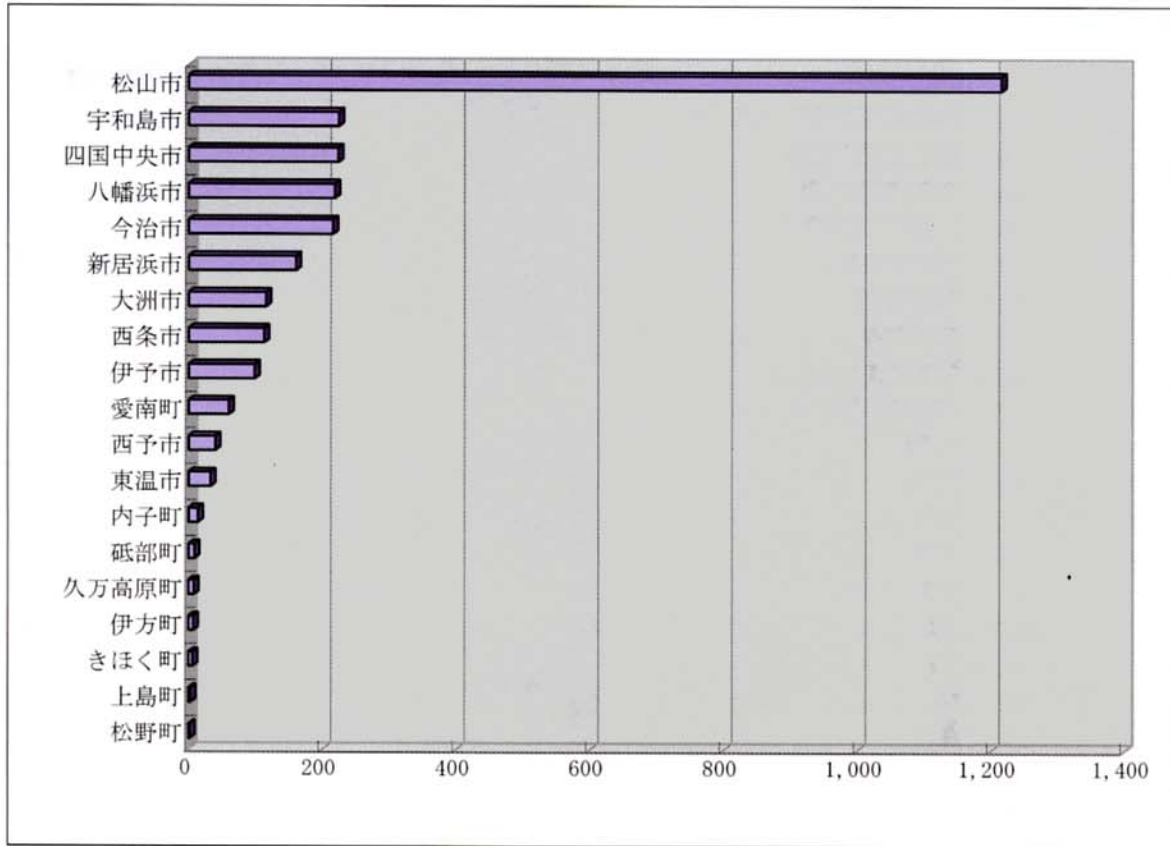


国土地理院承認 平14総撰 第149号

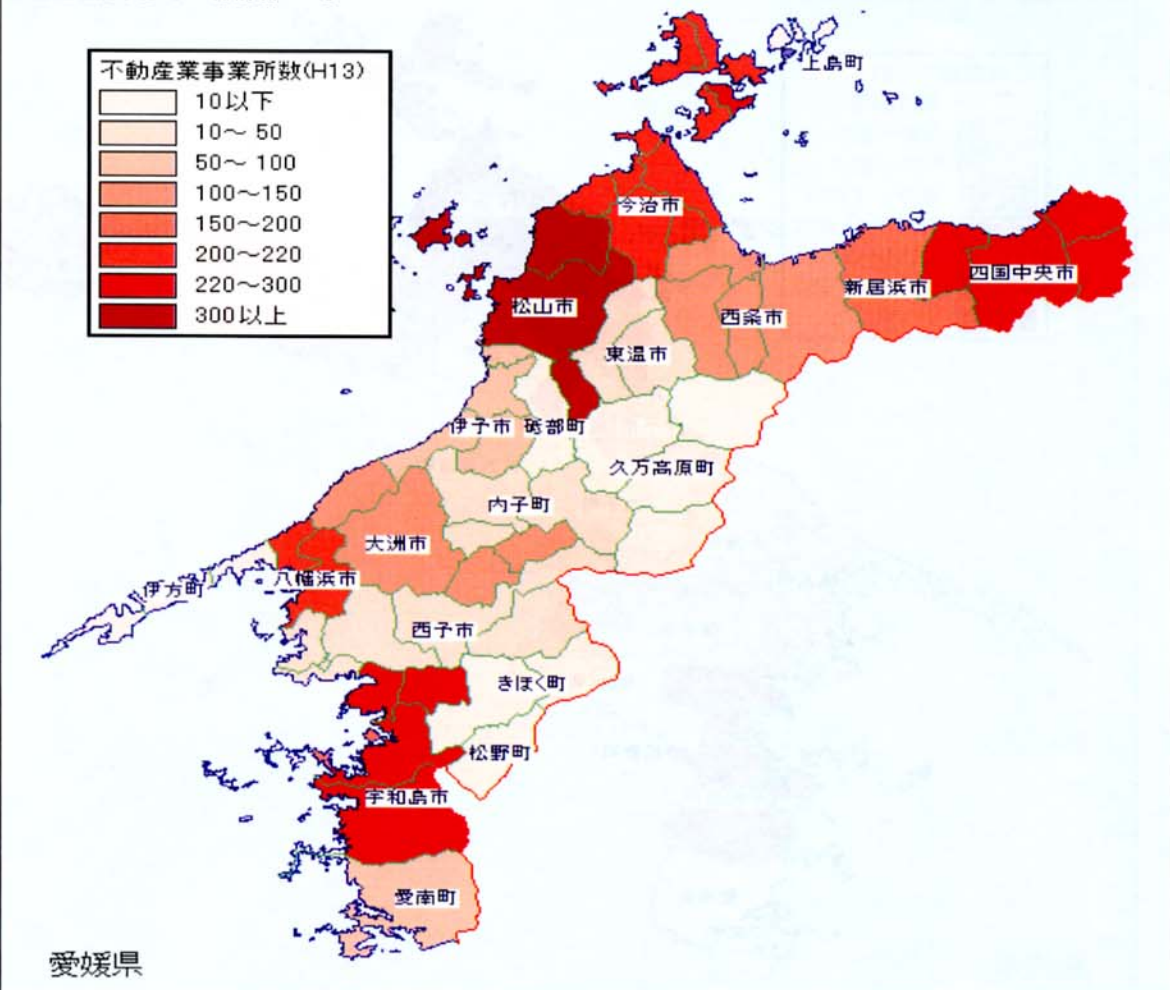


図表4-6

合併後不動産事業所数



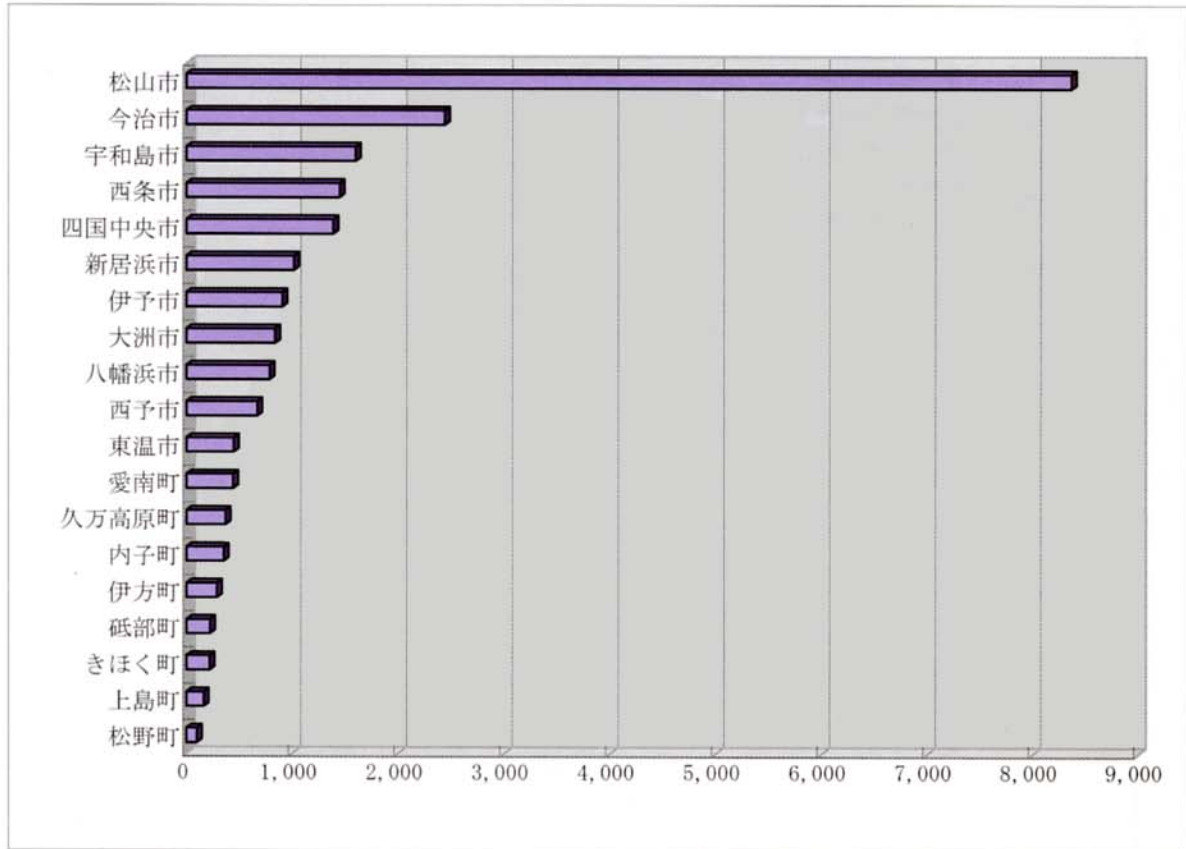
国土地理院承認 平14総規 第149号



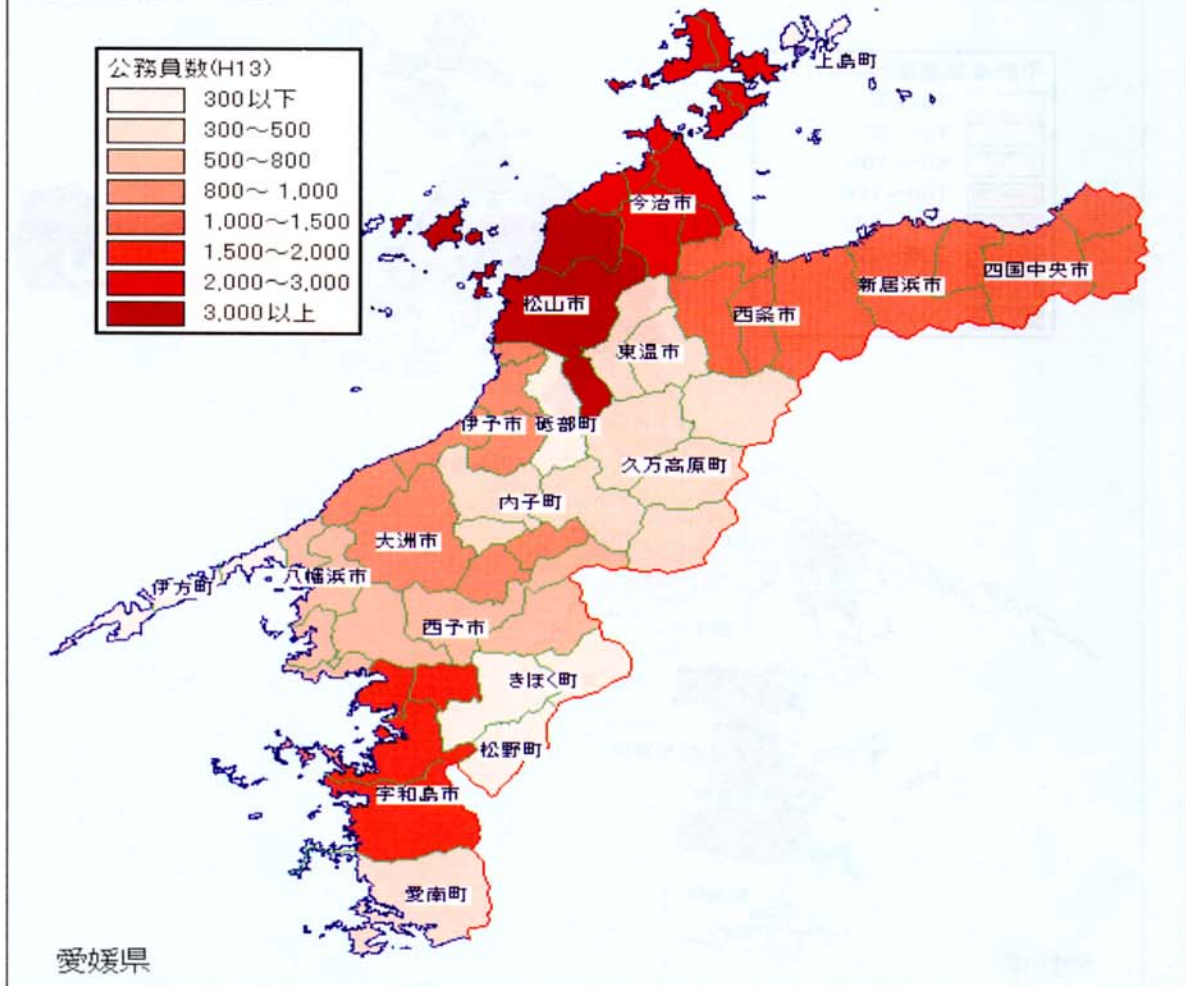


図表4-7

合併後公務員数

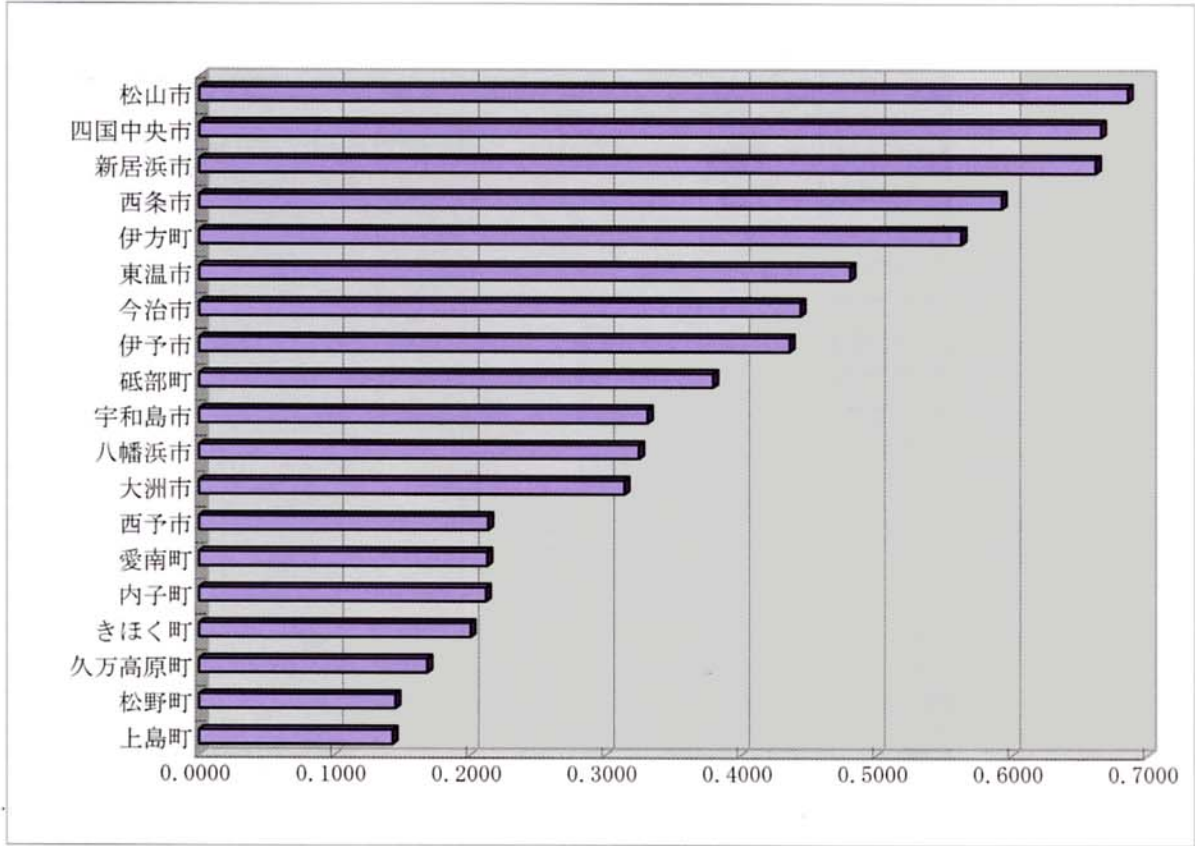


国土地理院承認 平14総規 第149号

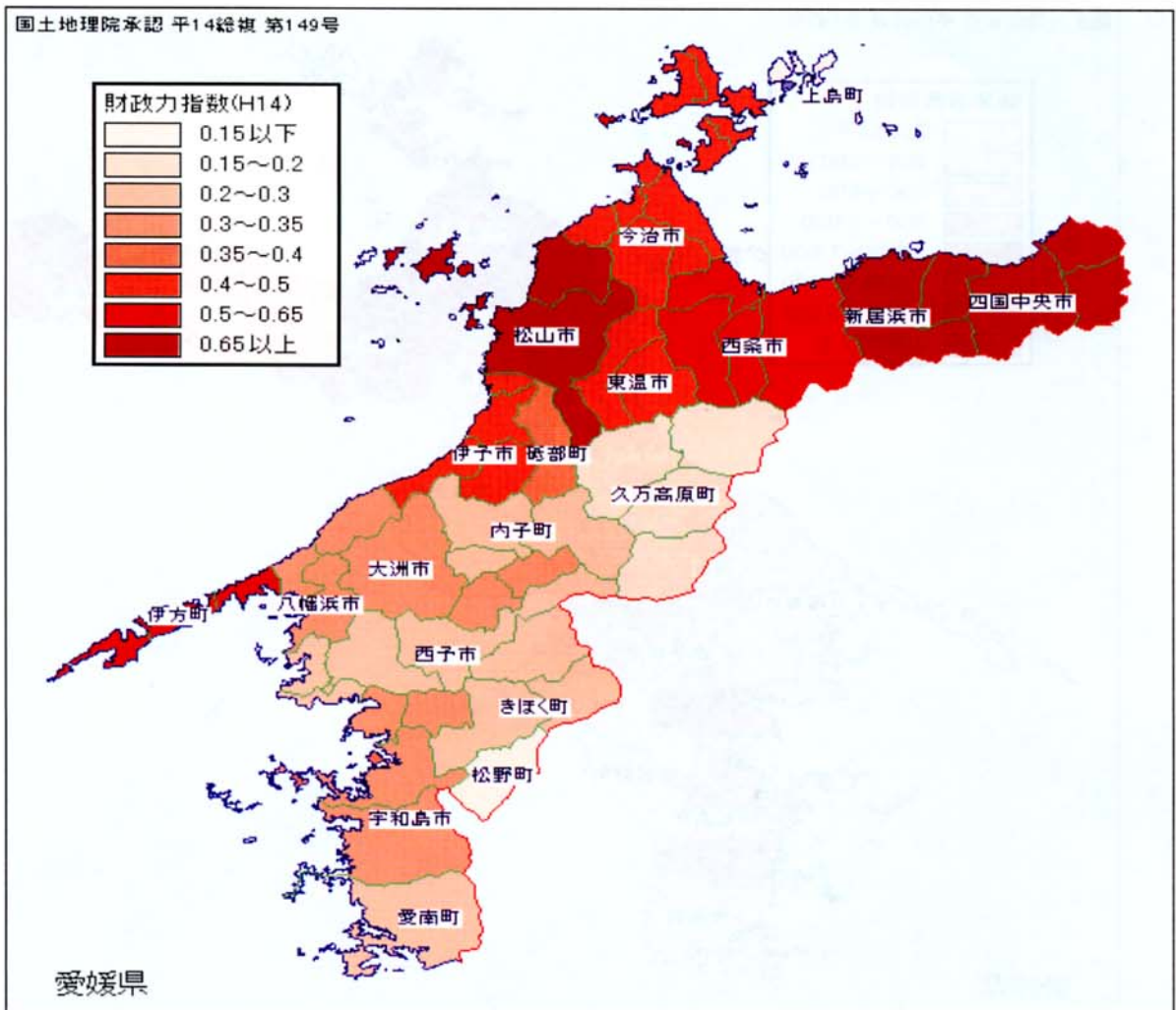


図表4-8

合併後財政力指数

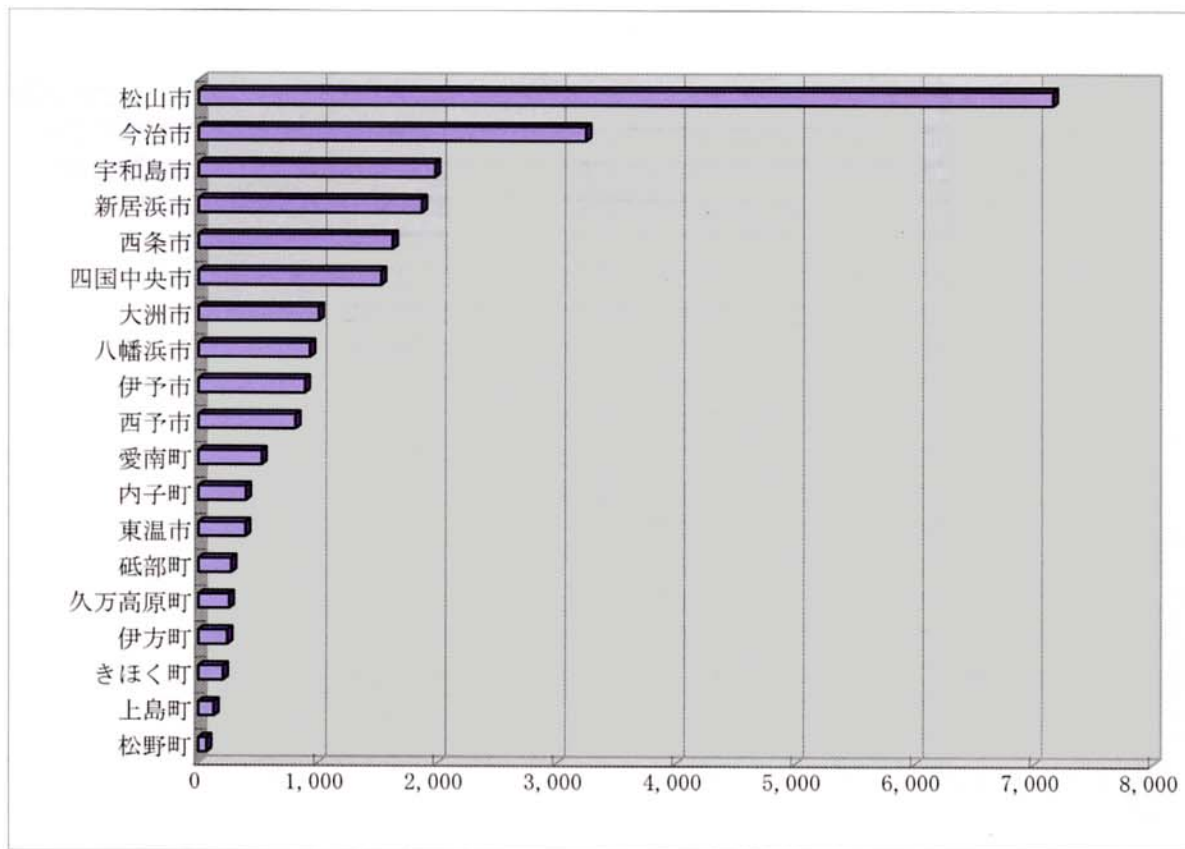


国土地理院承認 平14総複 第149号

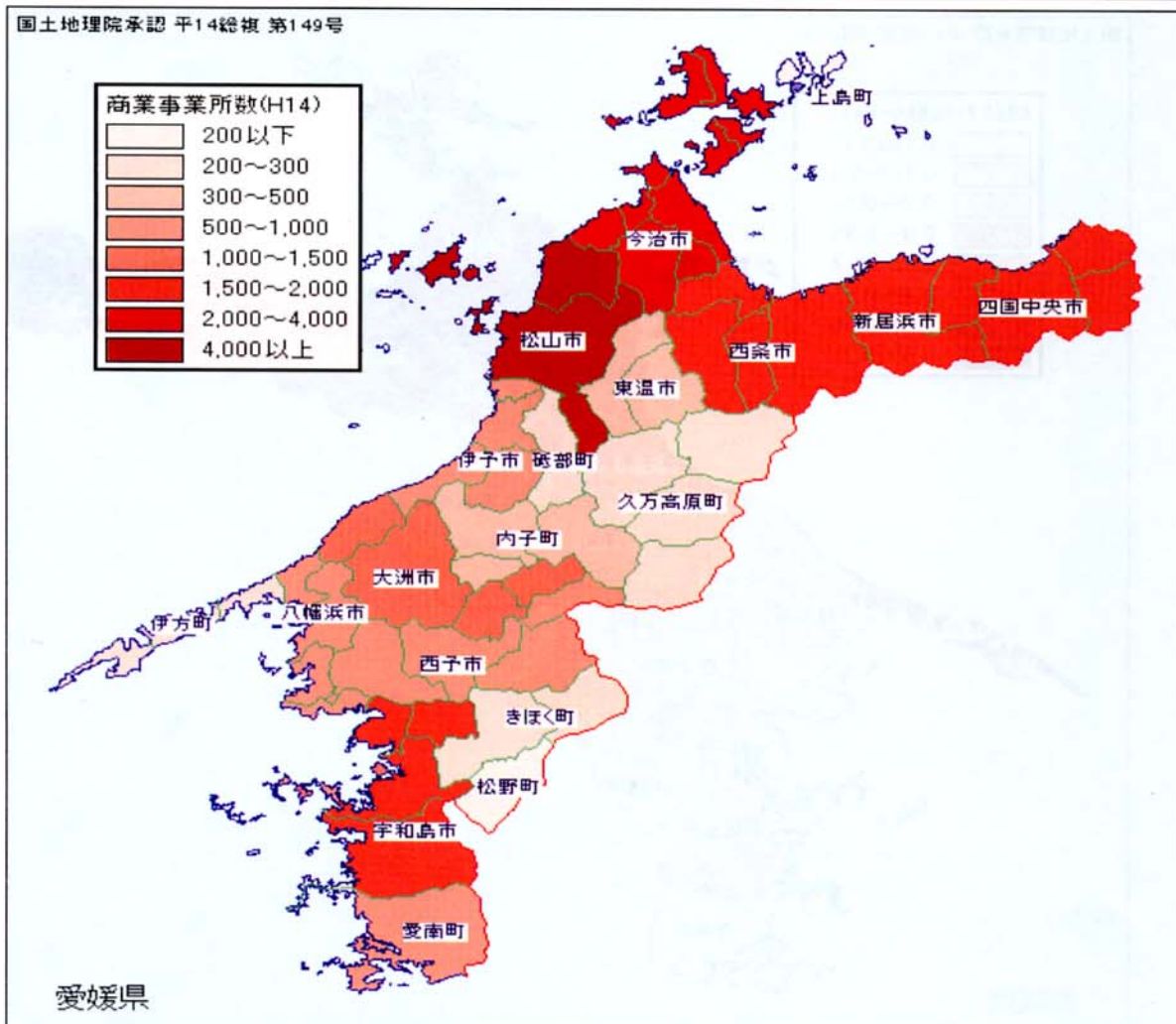


図表4-9

合併後商業事業所数



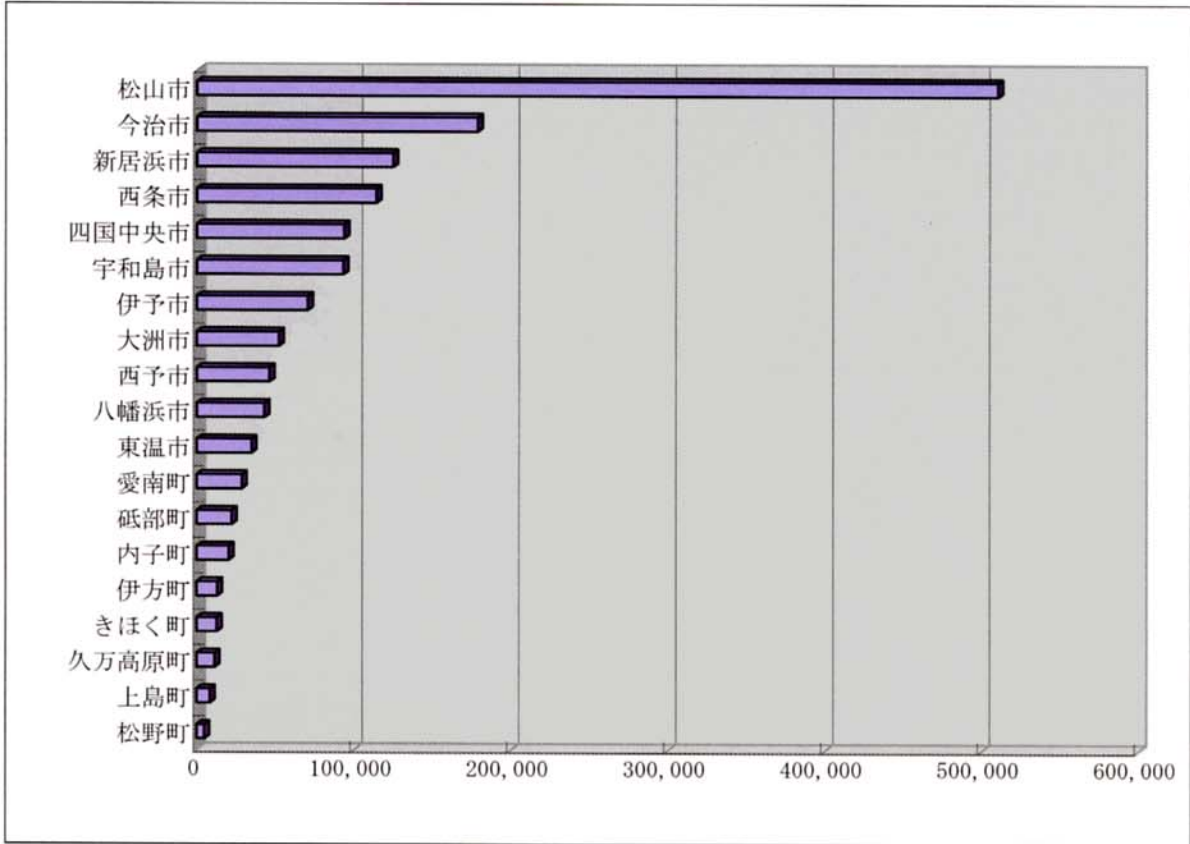
国土地理院承認 平14総根 第149号





図表4-10

合併後推計人口



国土地理院承認 平14総旗 第149号

